

# UNIONE DI COMUNI COLLINARI DEL VERGANTE

LESA via Portici 2 – C.F. 90009820037



## UFFICIO GESTIONE ASSOCIATA DEMANIO BASSO LAGO MAGGIORE

--00000--

R.C.D. n. 511 /A -----

Concessione demaniale n. L/O/ 503 del 22/04/2021 (PR 47/D.L.) -----

### CONCESSIONE DEMANIALE

#### DI BENI APPARTENENTI AL DEMANIO IDRICO DELLO STATO

(D.Lgs. 112/98 – L.R. 2/2008 e s.m.i. – Regolamento Regionale n.13/R del 28/07/2009)

Concessione demaniale ordinaria di beni del demanio lacuale dello Stato del lago Maggiore nel Comune di Lesa, alla ditta **RIMMELE MARIA ANTONIE, LINDER JOACHIM, LINDER MICHAEL**, tipologia di concessione: **AREE A TERRA OCCUPATA DA MANUFATTI NON RICONDU- CIBILI A BENI CENSIBILI AL CATASTO FABBRICATI E NON RICON- DUCIBILI AD ATTIVITA' AVENTI FINI DI LUCRO** (art. 10 comma 1 lettera b) R.R. n. 13/R del 28.07.2009 e s.m.i.) – **AREE IN AC- QUA OCCUPATA DA MANUFATTI NON RICONDU- CIBILI A BENI CENSIBILI AL CATASTO FABBRICATI E NON RICONDU- CIBILI AD ATTIVITA' AVENTI FINI DI LUCRO** (art. 10 comma 1 lettera e) R.R. n. 13/R del 28.07.2009 e s.m.i.) – **PONTILE GALLEGGIANTE** (art. 10 comma 1 lettera n) R.R. n. 13/R del 28.07.2009 e s.m.i.) – **DARSENA COPERTA** (art. 10 comma 1 lettera z) R.R. n. 13/R del 28.07.2009 e s.m.i.) – **BOE PER ORMEGGIO UNITA' DI NAVIGAZIONE DI LUNGHEZ-**



**ZA SUPERIORE A 8,00 METRI** (art. 10 comma 1 lettera h) R.R. n. 13/R del 28.07.2009 e s.m.i.) - **attività d'uso: RESIDENZIALI E CONNESSE.** -

**IL RESPONSABILE DELL'UFFICIO ASSOCIATO**

- richiamata la Convenzione n. 333/A del 7.07.2017 per la Gestione Associata delle funzioni conferite in materia di navigazione interna e demanio idrico della navigazione interna della Regione Piemonte, sottoscritta tra l'Unione di Comuni Collinari del Vergante ed i comuni di Castelletto Sopra Ticino, Dormelletto e Arona; -----

Premesso che: -----

- il Sig. LINDER Rupert, nato a Albstad (Germania) il 03.10.1946, residente a Albstadt (Germania), Via Lautlingestrasse n. 36, c.f. LND BRT 46R03 Z112I, era titolare della Concessione Demaniale rilasciata dall'Unione di Comuni Collinari del Vergante in data 16.04.2014, per l'occupazione di spazi appartenenti al Demanio della Navigazione Interna del Lago Maggiore sul territorio del Comune di LESA foglio 14 mappale 179, ad uso *"aree a terra ed in acqua occupata da manufatti non riconducibili a beni censibili al catasto fabbricati e non riconducibili ad attività aventi fini di lucro, darsena coperta, pontile galleggiante, boa per ormeggio unità di navigazione di lunghezza superiore a 8,00 metri"*; -----

- che ai sensi dell'art. 1) della predetta concessione demaniale, la scadenza della stessa era fissata al 31.12.2018; -----

- che in data 22.05.2018 (Prot. n. 3620), il Sig. Linder Rupert, ha presentato istanza di rinnovo, ovvero di rilascio di nuova concessione demaniale, per l'occupazione di beni/spazi appartenenti al Demanio Pubblico dello Stato ed in particolare del Demanio della Navigazione Interna del Lago Maggiore, co-



me i beni già oggetto della concessione scaduta; -----

- ai sensi dell'art. 28 del Regolamento regionale n. 13/R del 28.07.2009 e s.m.i. <<la domanda di rinnovo...è presentata dal beneficiario della concessione, con le procedure di cui all'articolo 22, all'autorità demaniale preposta almeno 180 giorni prima della scadenza; qualora il contenuto della richiesta rimanga invariato, conservando le caratteristiche originali, il richiedente deve comunque dichiarare nelle forme di legge che non è intervenuta alcuna modificazione dello stato dei luoghi rispetto a quanto concordato, conservando l'attività d'uso e la tipologia di occupazione a suo tempo prevista e deve allegare la documentazione grafica posta ad individuazione del bene demaniale e dei diritti>>;-----

- la legge Regione Piemonte n. 2/2008 e s.m.i. ha disciplinato la navigazione interna, il demanio della navigazione interna e conferito funzioni agli Enti Locali, rimettendo alla Giunta Regionale la regolamentazione del procedimento per il rilascio delle concessioni dei beni del demanio idrico (fluviale e lacuale) per finalità pubbliche, turistiche, ricreative, sportive e commerciali (art. 4, comma 1, lettera j). In tal senso, il Regolamento n. 13 del 28.07.2009 nel disciplinare le procedure per il rilascio della concessione demaniale ha delineato un procedimento, ad istanza di parte, alla quale deve essere data pubblicità mediante affissione, per 15 giorni, all'albo pretorio del Comune ove è situato il bene interessato dalla richiesta, consentendo la presentazione di nuove domande concorrenti, nonché di opposizioni e osservazioni, disponendo, nei casi di domande concorrenti, che prevedano un analogo uso dei beni demaniali, il ricorso all'evidenza pubblica (art. 22);-----

- la Regione Piemonte – Direzione Affari Istituzionali ed Avvocatura – Setto-

re Attività Legislative e per la Qualità delle Normazioni – con proprio parere

reso con nota 30.09.2014 protocollo n 10222/DB0302 all'oggetto "Proroga delle concessioni demaniali: applicabilità dell'articolo 1, comma 18 del D.L.

194/2009 e s.m.i. ai beni del Demanio della navigazione piemontese. Risposta alla richiesta di parere Vs. protocollo 3930/DB1205", ha esplicitato che: -----

1) la previsione di una pubblicità e dunque di un confronto comparativo, risponde all'esigenza di gara pubblica;-----

2) l'apertura al mercato in base alle disposizioni comunitarie, ovviamente, è garantita anche in casi di rinnovo in quanto questo è comunque assimilabile a una nuova concessione ed è pertanto soggetto ai dettami comunitari;---

3) la disciplina regionale sembra essere in linea con il dettato comunitario che richiede comunque la pubblicità e la comparazione delle offerte nonché l'assenza di favoritismi per il Concessionario uscente;-----

- con Determinazione del Responsabile del Servizio n. 582 del 01.08.2018 si stabiliva ai sensi degli art. 22 e 28 del Regolamento regionale n. 13/R del 28.07.2009 e s.m.i., di dare ampia pubblicità nelle forme di legge alla procedura di rinnovo; -----

- visto il parere favorevole ai fini idraulici rilasciato dalla Regione Piemonte – Direzione Opere Pubbliche, Difesa del Suolo, Protezione Civile, Trasporti e Logistica – Settore Tecnico Regionale – Novara e Verbania, con determinazione n. 2243/A1817B/2020 in data 26.08.2020; -----

- visto il parere favorevole ai fini della disciplina della navigazione rilasciato dalla Regione Piemonte – Direzione Trasporti, Logistica, Infrastrutture e Mobilità – Settore Navigazione Interna e Merci – relativamente alla posa di pontile, con determinazione n. 64/DA 12.04 in data 03.03.2008; -----



- visto il parere favorevole ai fini della disciplina della navigazione rilasciato dalla Regione Piemonte, relativamente alla posa di boa, con determinazione n. 542 in data 24.10.1998; -----
- visto il parere favorevole del Commissariato Italiano per la Convenzione italo-svizzera sulla pesca prot. 77/20 del 13.08.2020; -----
- richiamata la determinazione n. 65 del 17.02.2021, con la quale, esperita l'istruttoria di rito, si provvedeva all'assegnazione dei beni sopra descritti in favore degli eredi di Linder Rupert e precisamente Sig.ra Rimmele Maria Antonie, nata a Balingen (Germania) il 12.06.1948, residente a Albstadt, 72458 (Germania), Via Lautlingstrasse n. 36, c.f. RMM MNT 48H52 Z112I, Sig. Linder Joachim, nato a Ebingen (Germania) il 21.01.1974, residente a Albstadt, 72458 (Germania), Hyazinthenweg n. 12, c.f. LND JHM 74A21 Z112N, Sig. Linder Michael nato a Ebingen (Germania) il 16.04.1971, residente a Ingelheim, 55218 (Germania), Ludwigstrasse n. 25a, c.f. LND MHL 71D16 Z112G; -----
- visto il Codice della navigazione, R.D. 30.03.1942 n. 327; -----
- visto il "Regolamento per la navigazione interna", D.P.R. 28.06.1949 n. 631;
- vista la L.R. n. 2/2008 e s.m.i.; -----
- richiamato il Regolamento per la gestione delle funzioni conferite alla Gestione Associata e le modalità operative per l'esercizio delle stesse, approvato con deliberazione n. 3 del 23.02.2011 dalla Conferenza degli Amministratori della Gestione Associata Demanio Basso Lago Maggiore. -----
- visto il Regolamento regionale n. 13/R del 28.07.2009 e s.m.i. per l'utilizzo del demanio idrico della navigazione interna piemontese; -----
- vista la deliberazione n. 19 del 26.10.2011 della Conferenza degli Ammini-



stratori della Gestione Associata Demanio Basso Lago Maggiore, con la quale sono state approvate le modalità per il versamento di una “garanzia” a tutela della corretta occupazione dei beni del demanio idrico piemontese; -----  
- richiamata la deliberazione n. 87 del 16.10.2018, della Giunta dell’Unione dei Comuni Collinari del Vergante in qualità di Ente Capofila della Gestione Associata Demanio, di “ricognizione tariffe 2019 e metodi di calcolo”; -----  
- visto il Piano disciplinante l’uso del demanio approvato con deliberazione n. 11 del 25.11.2014 della Conferenza degli Amministratori; -----

### CONCEDE

ai sensi del Regolamento Regionale sull’utilizzo del demanio idrico della navigazione interna piemontese, n. 13/R del 28 luglio 2009 e s.m.i. e della legge regionale n. 2 del 17/01/2008 e s.m.i., ai Sigg.ri: -----

**RIMMELE Maria Antonie**, nata a Balingen (Germania) il 12.06.1948, residente a Albstadt, 72458 (Germania) Via Lautlingestrasse n. 36, c.f. RMM MNT 48H52 Z112I, Sig. **LINDER Joachim**, nato a Ebingen (Germania) il 21.01.1974, residente a Albstadt, 72458 (Germania), Hyazinthenweg n. 12, c.f. LND JHM 74A21 Z112N, Sig. **LINDER Michael** nato a Ebingen (Germania) il 16.04.1971, residente a Ingelheim, 55218 (Germania), Ludwigstrasse n. 25a, c.f. LND MHL 71D16 Z112G, di: -----

occupare/mantenere l’occupazione di alcune aree appartenenti al Demanio della Navigazione Interna Piemontese, ubicate nel Comune di **LESA (NO)**, identificate al **foglio 14 mappale 179**, per complessivi **mq. 500,18** di cui mq. 195,50 riconducibili alla tipologia “*Aree a terra occupate da manufatti non riconducibili a beni censibili al catasto fabbricati e non riconducibili ad attività aventi fini di lucro*” (art. 10, comma 1, lettera b) del D.P.G.R. 13/R del



28.07.2009 e s.m.i), mq. 32,50 riconducibili alla tipologia "Aree in acqua occupate da manufatti non riconducibili a beni censibili al catasto fabbricati e non riconducibili ad attività aventi fini di lucro" (art. 10, comma 1, lettera e) del D.P.G.R. 13/R del 28.07.2009 e s.m.i), mq. 60,06 riconducibili alla tipologia "Pontile galleggiante" sigla **L43** (art. 10, comma 1, lettera n) del D.P.G.R. 13/R del 28.07.2009 e s.m.i), mq. 212,12 riconducibili alla tipologia "Darsena coperta" (art. 10, comma 1, lettera z) del D.P.G.R. 13/R del 28.07.2009 e s.m.i), n. 1 boa riconducibili alla tipologia "Boe per ormeggio unità di navigazione di lunghezza superiore a 8,00 metri" sigla **L7** (art. 10, comma 1, lettera h) del D.P.G.R. 13/R del 28.07.2009 e s.m.i), al di fuori delle zone portuali, in via ordinaria per il periodo **dal 2019 al 31.12.2027** (durata anni 9 ai sensi del Regolamento regionale n. 13/R-2009), ----- per la seguente attività d'uso: **residenziali e connesse**, alle condizioni e prescrizioni di seguito indicate.-----

**Art. 1** - Salvo i casi di decadenza, revoca, recessione o di eventuale proroga, la concessione scadrà il **31 dicembre 2027**. -----

**Art. 2** - Si da atto che il canone di concessione ordinario per l'anno 2019 è stato determinato in € **6.749,94** ai sensi del D.P.G.R. n. 13/R del 28.07.2009 e s.m.i., ed è stato versato dal Concessionario in data 18.02.2019 per € 4.534,52 e per € 2.215,42 in data 12.04.2021 -----

In caso di sostituzione del natante ormeggiato alla boa oggetto di concessione, il Concessionario si impegna a comunicare tempestivamente all'autorità demaniale concedente le caratteristiche della nuova unità nautica. -----

L'eventuale aggiornamento del canone dovuto, a seguito delle mutate caratteristiche dell'imbarcazione, decorrerà dall'annualità successiva a quella in cui

è avvenuta la sostituzione. -----

I canoni successivi alla prima annualità dovranno essere aggiornati ai sensi dell'art. 25 del Regolamento Regionale n 13/R del 28/07/2009 e s.m.i. (rivalutati annualmente, in base all'indice nazionale dei prezzi di consumo per famiglie di operai ed impiegati rilevato dall'ISTAT - FOI). -----

Il Concessionario ha l'obbligo di verificare l'importo del canone dovuto e le modalità di pagamento da seguire per adempiere all'obbligo del pagamento del canone. -----

Entro il 28 febbraio di ogni anno il titolare della concessione dovrà comunque versare il canone dovuto (la concessione è considerata decaduta in caso di mancato pagamento entro il 31 dicembre dell'anno di riferimento). -----

Salvo diversa disposizione i pagamenti dovranno essere effettuati tramite versamento su conto corrente postale dedicato e le relative quietanze, in originale e/o copia conforme, dovranno essere trasmesse all'Amministrazione preposta.

La causale di versamento dovrà contenere gli elementi identificativi del Concessionario, la tipologia di concessione del bene, il numero di riferimento del bene (se esistente), il foglio e la particella catastale, l'annualità del canone. ---

**Art. 3** – Si da atto che la garanzia pari a € 3.929,38- risulta interamente versata dal concessionario a mezzo di versamento a favore di questo ente in data 15.02.2010, mediante bonifico bancario.-----

La garanzia così prestata sarà svincolata, previa istanza del concessionario, al termine della concessione, allorquando il soggetto concedente si sarà assicurato che il concessionario abbia adempiuto a tutti gli obblighi derivanti dalla concessione. -----

**Art. 4** – L'area oggetto di concessione risulta già occupata dal Concessionario





rio, ai sensi della precedente concessione demaniale; -----

L'amministrazione concedente si riserva la facoltà di modificare nel tempo la localizzazione del manufatto oggetto di concessione. -----

**Art. 5 – Il Concessionario si obbliga ad eseguire, a sua cura e spese, tutte le opere di manutenzione ordinaria e straordinaria, di restauro e risanamento conservativo di qualunque natura, che si rendessero necessarie durante il periodo di validità della concessione, nonché sostenere gli oneri contributivi di qualsiasi natura gravanti sul bene stesso. In particolare il Concessionario, così come indicato nella determinazione regionale n. 2243/A1817B/2020 si impegna all'osservanza delle seguenti condizioni: -----**

a) *le opere dovranno essere mantenute in rapporto principalmente al buon regime idraulico delle acque del Lago interessato, restando a carico del Concessionario ogni responsabilità di legge nei riguardi di terzi, per eventuali danni che potrebbero derivare dalla realizzazione delle opere stesse;*-----

b) *il nulla osta si intende accordato con l'esclusione di ogni responsabilità dell'Amministrazione in ordine alla stabilità dei manufatti (caso di danneggiamento o crollo) anche in relazione al variabile regime idraulico delle acque del lago, nonché in presenza di eventuali variazioni di profilo di fondo, in quanto resta l'obbligo del soggetto autorizzato di mantenere inalterata nel tempo la zona d'imposta del manufatto mediante realizzazione di quelle opere che saranno necessarie (sempre previo nulla osta ai fini idraulici del Settore competente);*-----

c) *restano espressamente salvi i diritti spettanti al Consorzio del Ticino costituito con R.D.L. 14.06.1928, n. 1595 per la costituzione, la manuten-*



zione e l'esercizio dell'Opera regolatrice dell'invaso del Lago Maggiore.

In particolare il nulla osta è subordinato, per quanto riguarda il livello dell'acqua del Lago, ai limiti di escursione che il Consorzio del Ticino deve osservare in virtù delle norme dettate dal R.D.L. 14.06.1928, n. 1595 e successive disposizioni nonché a quei nuovi livelli che eventualmente venissero stabiliti in seguito anche d'intesa con il Governo Svizzero; -----

d) L'ancoraggio del pontile galleggiante dovrà essere realizzato in maniera di permettere il galleggiamento del pontile stesso sulla superficie dell'acqua anche in caso di massima escursione del lago e dovrà dare la massima garanzia di solidità in modo da evitare pericolo di deriva; -----


e) Il pontile dovrà assicurare la massima garanzia di solidità in relazione alle sollecitazioni indotte al pontile stesso nelle varie situazioni di livello del lago, dalla forza dei venti, dal moto ondoso e dalle imbarcazioni anche in presenza di eventuali variazioni del profilo del fondo. -----

Il Concessionario rimane inoltre obbligato al rispetto delle norme di cui al "Regolamento disciplinante la segnalazione delle vie navigabili lacuali" approvato con D.P.G.R. n. 1/R del 29.03.2002. -----

**Il Concessionario dovrà procedere con l'accatastamento degli immobili oggetto di concessione entro il 31.12.2021. -----**

**Art. 6** – Sono vietate la subconcessione e ogni cambiamento del rapporto che possa alterare le modalità di utilizzazione del bene. I rari casi di subconcessione e di trasferimento della concessione sono contemplati dalla normativa vigente e sono soggetti a preventiva autorizzazione del concedente. -----

Il Concessionario in casi eccezionali e per periodi determinati, previa autoriz-



zazione dell'Autorità concedente, può affidare ad altri soggetti la gestione dell'attività oggetto della concessione. -----

Previa autorizzazione dell'Autorità concedente può altresì essere affidata ad altri soggetti la gestione delle attività secondarie nell'ambito della concessione. -----

**Art. 7** – Il Concessionario non potrà arrecare alcuna innovazione o trasformazione del bene senza il preventivo consenso scritto dell'Amministrazione concedente, che si riserva comunque la facoltà di accertare la necessità e l'opportunità di tali interventi. Al termine della concessione, le opere autorizzate ed eseguite, saranno gratuitamente acquisite ed iscritte senza compenso alcuno al patrimonio del Demanio dello Stato, salva la facoltà dell'Amministrazione concedente di chiedere il ripristino allo stato originale, da compiersi a cura e spese del Concessionario. -----

**Art. 8** – L'Autorità concedente può dichiarare la decadenza del Concessionario: -----

- per il mancato regolare pagamento del canone;-----
- per abusiva sostituzione di altri nel godimento della concessione;-----
- per inadempienza degli obblighi derivanti dalla concessione o imposti da norme di legge o di regolamenti;-----
- per mutamento sostanziale non autorizzato dello stato, dell'uso e dello scopo per il quale è stata rilasciata la concessione;-----
- per la violazione delle clausole di tutela o di conservazione del bene concesso.-----

Il Concessionario può recedere in qualsiasi momento dal contratto dandone avviso scritto e motivato all'Autorità concedente, almeno 180 giorni prima

della fine dell'anno in corso. -----

**Art. 9** - Il Concessionario, dal momento del rilascio della concessione, assume gli obblighi di diligenza e di vigilanza circa l'uso del bene concesso ed assume tutte le responsabilità per danni da esso derivanti (anche verso terzi). ---

Il Concessionario assume ogni responsabilità civile, penale, fiscale, amministrativa della gestione della struttura, sollevando e mallevando l'Autorità concedente da ogni pretesa di terzi al riguardo. La responsabilità permane anche dopo la scadenza, per i fatti verificatisi nel corso della concessione. -----

Il concedente mantiene sempre il diritto di intervenire in via sostitutiva per eliminare situazioni di pericolo o, in ogni caso, dannose per l'uso pubblico del Demanio. Il costo degli interventi sostitutivi saranno posti a carico del Concessionario. -----

**Art. 10** - La presente concessione si intende assentita senza alcun pregiudizio per i diritti di terzi. Il Concessionario è tenuto e si impegna a tenere sollevato ed indenne il concedente da ogni azione o molestia, anche giudiziale, posta in essere da terzi e che possa insorgere nell'esercizio o nell'uso della concessione medesima. -----

**Art. 11** - Per pubblico interesse e nel rispetto della normativa vigente, il concedente può variare le modalità indicate dagli articoli precedenti ed il Concessionario deve attenersi alle nuove disposizioni anche quando gliene derivasse una minor comodità o maggiore spesa. -----

L'Autorità concedente può revocare la concessione anche anteriormente alla scadenza, qualora il bene o il diritto concesso occorra per ragioni di pubblica utilità senza che per tale fatto il Concessionario possa pretendere alcun compenso e nulla eccepire. La revoca va esercitata con preavviso di trenta giorni



precedenti la data in cui il rilascio del bene deve avere esecuzione-----

**Art. 12** – Tutte le spese del presente atto e quelle accessorie sono ad esclusivo carico del Concessionario, comprese le spese di registrazione. -----

**Art. 13** – Il Concessionario si impegna a segnalare tempestivamente al concedente ogni variazione di domicilio. -----

**Art. 14** – Ai fini dell'efficacia della presente concessione, entro 30 giorni dal ricevimento del presente atto, il Concessionario si impegna ad inviare l'originale dello stesso munito della dichiarazione di accettazione degli obblighi contenuti e degli estremi di registrazione (ove necessario). Tale data costituisce momento di consegna formale del bene. Il Concessionario pertanto dichiara di aver preso visione del bene oggetto di concessione e di accettarlo nella consistenza e nello stato di fatto in cui si trova. -----

**Art. 15** – Qualora la normativa in materia sui beni demaniali lo permetta e ve ne siano i presupposti, il Concessionario può chiedere il rinnovo della concessione. In tal caso il Concessionario dovrà dare formale preavviso non oltre 180 giorni antecedenti la scadenza della concessione, affinché vi possano essere i tempi tecnici per il rilascio del nuovo provvedimento entro il 31 Dicembre dell'anno di scadenza. L'istanza di rinnovo è comunque assoggettata alla stessa procedura prevista per il rilascio di un nuovo titolo concessorio, ivi compresa la pubblicità dell'istanza volta a raccogliere, non solo opposizioni e osservazioni, ma anche eventuali ulteriori domande concorrenti. -----

**Art. 16** – Scaduta la concessione il Concessionario restituisce il bene. Dell'atto viene redatto verbale, sottoscritto dalle parti, riportante anche lo stato del bene consegnato. -----

Allo scadere della concessione il Concessionario deve restituire il bene nelle



condizioni originarie, fatti salvi gli interventi di manutenzione autorizzati. ----

Entro 15 giorni dalla scadenza, salvo rinnovo o proroga della concessione ove ammissibili, gli immobili, sono riconsegnati all'Autorità concedente. -----

In caso di inadempienza, la Gestione Associata Demanio Basso Lago Maggiore provvede in via di autotutela con ordinanza di rilascio ed esecuzione d'ufficio. -----

Non compete al Concessionario, nel corso della concessione o alla scadenza, compenso, indennizzo o risarcimento alcuno né per eventuali migliorie apportate ai beni o al servizio, né per nuove strutture e impianti realizzati, né per avviamento; è escluso sin d'ora ogni diritto di prelazione su future concessioni

**Art. 17** – Trattandosi di concessione che ricomprende immobili (fabbricati) da iscrivere al CF, ai sensi dell'articolo 8, comma 1, della Legge 99/2009 con modifica portata in aggiunta all'articolo 3, comma 2, ultimo cpv, del D. Lgs. 504/92 il soggetto passivo tenuto al pagamento delle imposte (ICI, IMU, etc) è il Concessionario.-----

**Art. 18** – Per tutto quanto non contenuto nel presente atto, anche se non espressamente richiamato, si fa riferimento alla normativa esistente in materia, in particolare al R.D. 30/03/1942, n. 327 «Codice della navigazione», al D.P.R. 8/06/1949, n. 631 «Regolamento di Navigazione interna», alla L.R. 17.01.2008 n. 2 ed al Regolamento Regionale sulla disciplina delle concessioni del demanio della navigazione interna piemontese vigente. -----

Lesà li, 22/04/2021

**Il Responsabile del servizio**

**Geom. Renato MELONE**



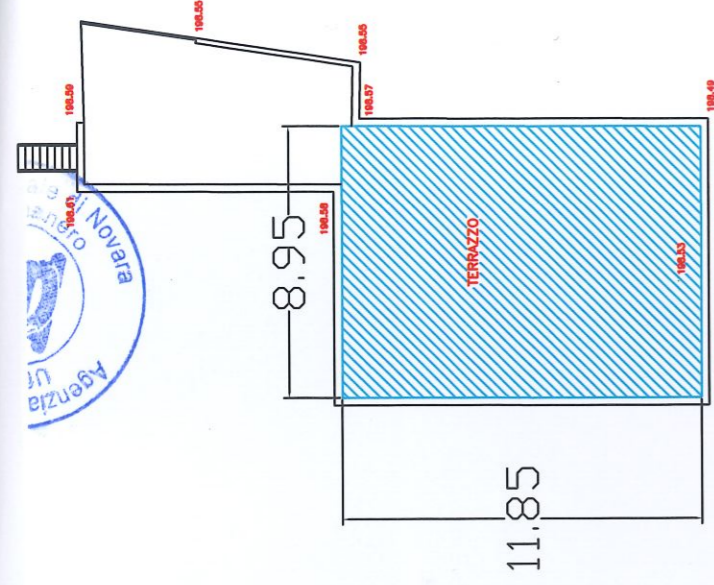
A large, stylized handwritten signature in blue ink, overlapping the printed name "Geom. Renato MELONE".



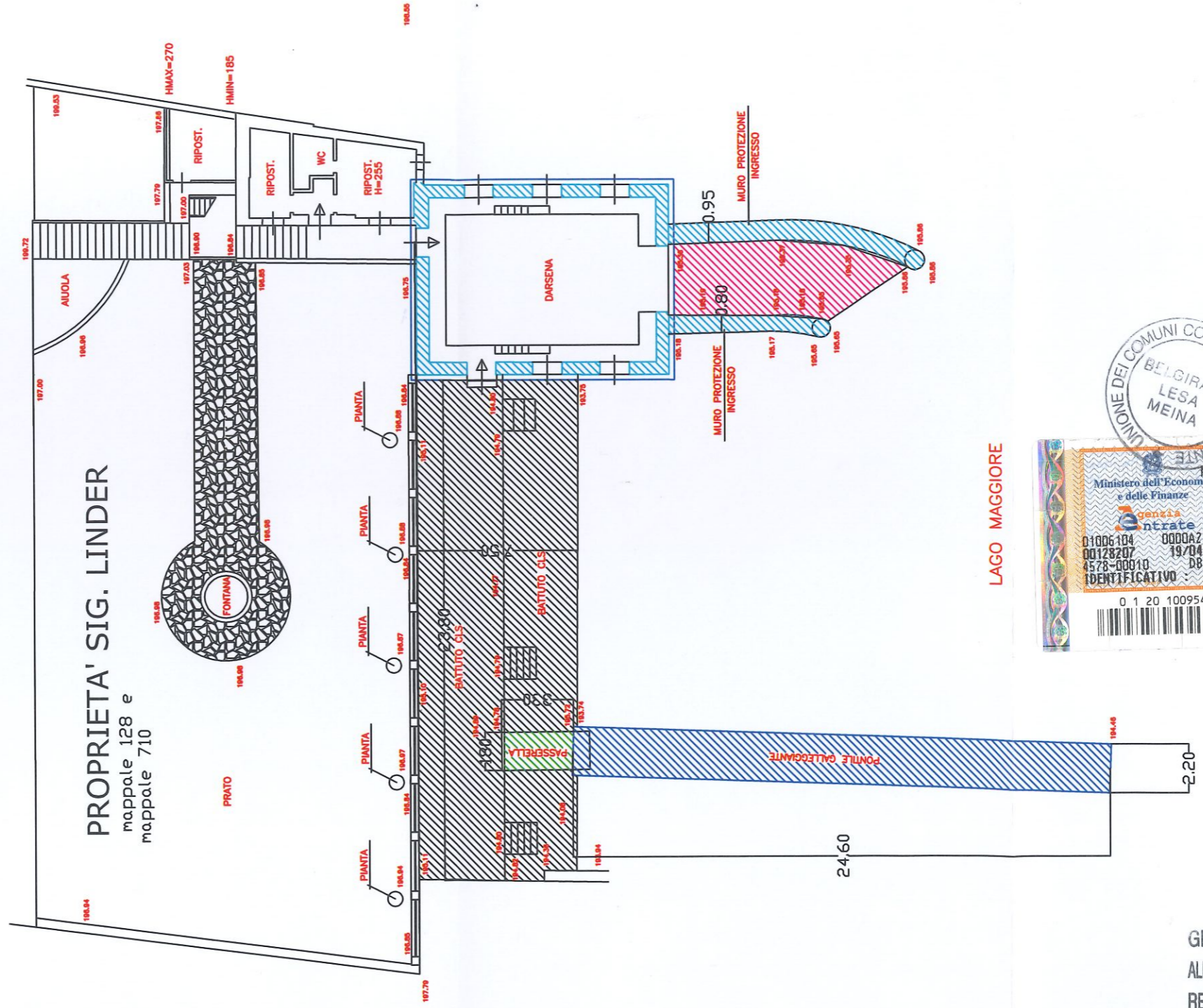




- AREA OCCUPATA CON IMPIANTI DI DIFFICILE RIMOZIONE MQ 172,56 (23,80 x 7,50 - (1,80 x 3,30))
- AREA OCCUPATA CON IMPIANTI DI FACILE RIMOZIONE MQ 5,94 (1,80 x 3,30)
- PONTILE GALLEGGIANTE MQ 54,12 (24,60 x 2,20)
- DARSENA MQ 106,06 (8,95 x 11,85) MURI DI PROTEZIONE INGRESSO MQ 17,00
- SPECCHIO D'ACQUA COMPRESO TRA I DUE MUR DI PROTEZIONE MQ 32,50



PIANTA LIVELLO COPERTURA



**PROPRIETA' SIG. LINDER**  
 mappale 128 e  
 mappale 710

LAGO MAGGIORE

GESTIONE ASSOCIATA DEMANIO  
 ALLEGATO ALLA CONCESSIONE DEMANIALE  
 REP. N. 5111A DEL 22/04/2021

RESPONSABILE  
 UFFICIO ASSOCIATO



PIANTA LIVELLO LAGO E GIARDINO

**STUDIO DI ARCHITETTURA MARFORIO DANIELA**

VIA PORTICI 18 - LESA (NO)  
 CONTEGGIO OCCUPAZIONE AREE DEMANIALI SIG. LINDER RUPERT  
 SOLCIO DI LESA - VIA SEMPIONE 153

SCALA 1: 250