

UNIONE DI COMUNI COLLINARI DEL VERGANTE

LESA via Portici 2 – C.F. 90009820037



UFFICIO GESTIONE ASSOCIATA DEMANIO BASSO LAGO MAGGIORE

--00000--



R.C.D. n. 430 /A -----

Concessione demaniale n. M/O/ 400 del 26 NOV 2019 (PR 46/D.M.) -----

CONCESSIONE DEMANIALE

DI BENI APPARTENENTI AL DEMANIO IDRICO DELLO STATO

(D.Lgs. 112/98 – L.R. 2/2008 e s.m.i. – Regolamento Regionale n.13/R del 28/07/2009)

Concessione demaniale ordinaria di beni del demanio lacuale dello Stato del lago Maggiore nel Comune di Meina alla ditta **CONDOMINIO IL BORGO**

- **tipologia di concessione: AREE A TERRA ED IN ACQUA OCCUPATE DA MANUFATTI NON RICONDUCEBILI A BENI CENSIBILI AL**

CATASTO FABBRICATI E NON RICONDUCEBILI AD ATTIVITA'

AVENTI FINI DI LUCRO (art. 10 comma 1 lettera b) ed e) R.R. n. 13/R del 28.07.2009 e s.m.i.) **E DARSENA SCOPERTA** (art. 10 comma 1 lettera aa)

R.R. n. 13/R del 28.07.2009 e s.m.i.) – **attività d'uso: RESIDENZIALI E**

CONNESSE

IL RESPONSABILE DELL'UFFICIO ASSOCIATO

- richiamata la Convenzione n. 333/A del 7.07.2017 per la Gestione Associata delle funzioni conferite in materia di navigazione interna e demanio idrico della navigazione interna della Regione Piemonte, sottoscritta tra l'Unione di Comuni Collinari del Vergante ed i comuni di Castelletto Sopra Ticino, Dor-

melletto e Arona; -----

Premesso che: -----

- il CONDOMINIO IL BORGO, con sede a Meina CAP 28046, Via Sempione n° 57, P. IVA 90004140035, era titolare della Concessione Demaniale rilasciata dall'Unione di Comuni Collinari del Vergante in data 14.12.2011, per l'occupazione di spazi appartenenti al Demanio della Navigazione Interna del Lago Maggiore sul territorio del Comune di MEINA, foglio 3 mappale 226, ad uso "aree a terra ed in acqua occupate da manufatti non riconducibili a beni censibili al catasto fabbricati e non riconducibili ad attività aventi fini di lucro e darsena scoperta"; -----

- che ai sensi dell'art. 1) della predetta concessione demaniale, la scadenza della stessa era fissata al 31.12.2018; -----

- che in data 28.06.2018 (Prot. n. 4595), il CONDOMINIO IL BORGO, con sede a Meina CAP 28046, Via Sempione n° 57, P. IVA 90004140035, ha presentato istanza di rinnovo, ovvero di rilascio di nuova concessione demaniale, per l'occupazione di beni/spazi appartenenti al Demanio Pubblico dello Stato ed in particolare del Demanio della Navigazione Interna del Lago Maggiore, come di seguito indicato: -----

COMUNE	ATTIVITÀ	DESTINAZIONE	UBICAZIONE	SUPERFICIE	DURATA
MEINA	Residenziali e connesse	ed aree a terra ed in acqua occupate da manufatti non riconducibili a beni censibili al catasto fabbricati e non riconducibili ad attività aventi fini di lucro, Darsena scoperta	Foglio 3 mappale 226	Mq 313,52	9 anni

- ai sensi dell'art. 28 del Regolamento regionale n. 13/R del 28.07.2009 e s.m.i. <<la domanda di rinnovo...è presentata dal beneficiario della concessione, con le procedure di cui all'articolo 22, all'autorità demaniale preposta almeno 180 giorni prima della scadenza; qualora il contenuto della richiesta rimanga invariato, conservando le caratteristiche originali, il richiedente deve comunque dichiarare nelle forme di legge che non è intervenuta alcuna modificazione dello stato dei luoghi rispetto a quanto concordato, conservando l'attività d'uso e la tipologia di occupazione a suo tempo prevista e deve allegare la documentazione grafica posta ad individuazione del bene demaniale e dei diritti>>;-----

- la legge Regione Piemonte n. 2/2008 e s.m.i. ha disciplinato la navigazione interna, il demanio della navigazione interna e conferito funzioni agli Enti Locali, rimettendo alla Giunta Regionale la regolamentazione del procedimento per il rilascio delle concessioni dei beni del demanio idrico (fluviale e lacuale) per finalità pubbliche, turistiche, ricreative, sportive e commerciali (art. 4, comma 1, lettera j). In tal senso, il Regolamento n. 13 del 28.07.2009 nel disciplinare le procedure per il rilascio della concessione demaniale ha delineato un procedimento, ad istanza di parte, alla quale deve essere data pubblicità mediante affissione, per 15 giorni, all'albo pretorio del Comune ove è situato il bene interessato dalla richiesta, consentendo la presentazione di nuove domande concorrenti, nonché di opposizioni e osservazioni, disponendo, nei casi di domande concorrenti, che prevedano un analogo uso dei beni demaniali, il ricorso all'evidenza pubblica (art. 22);-----

- la Regione Piemonte – Direzione Affari Istituzionali ed Advocatura – Settore Attività Legislative e per la Qualità delle Normazioni – con proprio parere

reso con nota 30.09.2014 protocollo n 10222/DB0302 all'oggetto "Proroga delle concessioni demaniali: applicabilità dell'articolo 1, comma 18 del D.L. 194/2009 e s.m.i. ai beni del Demanio della navigazione piemontese. Risposta alla richiesta di parere Vs. protocollo 3930/DB1205", ha esplicitato che: -----

- 1) la previsione di una pubblicità e dunque di un confronto comparativo, risponde all'esigenza di gara pubblica;-----
- 2) l'apertura al mercato in base alle disposizioni comunitarie, ovviamente, è garantita anche in casi di rinnovo in quanto questo è comunque assimilabile a una nuova concessione ed è pertanto soggetto ai dettami comunitari;---
- 3) la disciplina regionale sembra essere in linea con il dettato comunitario che richiede comunque la pubblicità e la comparazione delle offerte nonché l'assenza di favoritismi per il Concessionario uscente;-----

- con Determinazione del Responsabile del Servizio n. 651 del 22.08.2018 si stabiliva ai sensi degli art. 22 e 28 del Regolamento regionale n. 13/R del 28.07.2009 e s.m.i., di dare ampia pubblicità nelle forme di legge; -----

Concluso favorevolmente l'iter istruttorio; -----

Visto il parere favorevole ai fini idraulici, rilasciato dalla Regione Piemonte – Direzione Opere Pubbliche, Difesa del Suolo, Montagna, Foreste, Protezione Civile, Trasporti e Logistica – Settore Tecnico Regionale - Novara e Verbania, giusta determinazione n° 3343/1817A del 27.09.2019; -----

Visto il parere favorevole del Commissariato italiano per la Convenzione italo-svizzera sulla pesca Prot. 146/19 del 10.09.2019;

Richiamata la determinazione n. 853 del 16.10.2019, con la quale, esperita l'istruttoria di rito, si provvedeva all'assegnazione dei beni sopra descritti in favore del CONDOMINIO IL BORGO; -----

- visto il Codice della navigazione, R.D. 30.03.1942 n. 327; -----
- visto il "Regolamento per la navigazione interna", D.P.R. 28.06.1949 n. 631;
- vista la L.R. n. 2/2008 e s.m.i.; -----
- richiamato il Regolamento per la gestione delle funzioni conferite alla Gestione Associata e le modalità operative per l'esercizio delle stesse, approvato con deliberazione n. 3 del 23.02.2011 dalla Conferenza degli Amministratori della Gestione Associata Demanio Basso Lago Maggiore. -----
- visto il Regolamento regionale n. 13/R del 28.07.2009 e s.m.i. per l'utilizzo del demanio idrico della navigazione interna piemontese; -----
- visto il Piano disciplinante l'uso del demanio approvato con deliberazione n. 11 del 25.11.2014 della Conferenza degli Amministratori; -----



CONCEDE

ai sensi del Regolamento Regionale sull'utilizzo del demanio idrico della navigazione interna piemontese, n. 13/R del 28 luglio 2009 e s.m.i. e della legge regionale n. 2 del 17/01/2008 e s.m.i., a: -----

SONNIA AIRAGHI, residente a Meina (NO) Via Felice Cavallotti n° 6, nella sua qualità di legale rappresentante del **CONDominio IL BORGO**, con sede a Meina CAP 28046, Via Sempione n° 57, P. IVA 90004140035, di: -----

Occupare/mantenere alcune aree appartenenti al Demanio della Navigazione Interna Piemontese, ubicate nel **Comune di Meina (NO)** ed identificate al **folio 3 mappale 226**, per complessivi **mq. 313,52** ad uso: aree a terra occupate da manufatti non riconducibili a beni censibili al catasto fabbricati e non riconducibili ad attività aventi fini di lucro (art. 10, comma 1, lettera b), aree in acqua occupate da manufatti non riconducibili a beni censibili al catasto fabbricati e non riconducibili ad attività aventi fini di lucro (art. 10, comma 1, let-

tera e), e darsena scoperta (art. 10, comma 1, lettera aa), al di fuori delle zone portuali, in via ordinaria per il periodo **dal 2019 al 31.12.2027** (durata anni 9 ai sensi del Regolamento regionale n. 13/R-2009), -----
per la seguente attività d'uso: **residenziali e connesse**, alle condizioni e prescrizioni di seguito indicate.-----

Art. 1 - Salvo i casi di decadenza, revoca, recessione o di eventuale proroga, la concessione scadrà il **31 dicembre 2027**. -----

Art. 2 – Si da atto che il canone di concessione ordinario per l'anno 2019 è stato determinato in **€ 626,12**, ai sensi dell'allegato d del D.P.G.R. n. 13/R del 28.07.2009 e s.m.i., ed è stato interamente versato dal Concessionario in data 21.02.2019; -----

I canoni successivi alla prima annualità dovranno essere aggiornati ai sensi dell'art. 25 del Regolamento Regionale n° 13/R del 28.07.2009 (rivalutati annualmente in base all'indice nazionale dei prezzi al consumo per famiglie di operai ed impiegati dall'ISTAT-FOI). -----

Il Concessionario ha l'obbligo di verificare l'importo del canone dovuto e le modalità di pagamento da seguire per adempiere all'obbligo del pagamento del canone. -----

Entro il 28 febbraio di ogni anno il titolare della concessione dovrà comunque versare il canone dovuto (la concessione è considerata decaduta in caso di mancato pagamento entro il 31 dicembre dell'anno di riferimento). -----

Salvo diversa disposizione i pagamenti dovranno essere effettuati tramite versamento su conto corrente postale dedicato e le relative quietanze, in originale e/o copia conforme, dovranno essere trasmesse all'Amministrazione preposta.

La causale di versamento dovrà contenere gli elementi identificativi del Con-

cessionario, la tipologia di concessione del bene, il numero di riferimento del bene (se esistente), il foglio e la particella catastale, l'annualità del canone. ---

Art. 3 – Si da atto che la “garanzia” di cui all’art. 9, comma 2 della L.R. 02/2008 e s.m.i., non sono dovute ai sensi della deliberazione n° 19 del 26.10.2011 della Conferenza degli Amministratori. -----

Art. 4 – L’area oggetto di concessione risulta già occupata dal Concessionario, ai sensi della precedente concessione demaniale; -----

Art. 5 – **Il Concessionario si obbliga ad eseguire, a sua cura e spese, tutte le opere di manutenzione ordinaria e straordinaria, di restauro e risanamento conservativo di qualunque natura, che si rendessero necessarie durante il periodo di validità della concessione, nonché a sostenere gli oneri contributivi di qualsiasi natura gravanti sul bene stesso. In particolare il Concessionario, così come indicato nella determinazione regionale n. 828/2019 si impegna all’osservanza delle seguenti condizioni:** -----

- a) *le opere dovranno essere mantenute in rapporto principalmente al buon regime idraulico delle acque del Lago interessato, restando a carico del Concessionario ogni responsabilità di legge nei riguardi di terzi, per eventuali danni che potrebbero derivare dalla realizzazione delle opere stesse;*-----
- b) *il nulla osta si intende accordato con l’esclusione di ogni responsabilità dell’Amministrazione in ordine alla stabilità dei manufatti (caso di danneggiamento o crollo) anche in relazione al variabile regime idraulico delle acque del lago, nonché in presenza di eventuali variazioni di profilo di fondo, in quanto resta l’obbligo del soggetto autorizzato di mantenere inalterata nel tempo la zona d’imposta del manufatto mediante realizza-*

zione di quelle opere che saranno necessarie (sempre previo nulla osta ai fini idraulici del Settore competente);-----

c) restano espressamente salvi i diritti spettanti al Consorzio del Ticino costituito con R.D.L. 14.06.1928, n. 1595 per la costituzione, la manutenzione e l'esercizio dell'Opera regolatrice dell'invaso del Lago Maggiore.

In particolare il nulla osta è subordinato, per quanto riguarda il livello dell'acqua del Lago, ai limiti di escursione che il Consorzio del Ticino deve osservare in virtù delle norme dettate dal R.D.L. 14.06.1928, n. 1595 e successive disposizioni nonché a quei nuovi livelli che eventualmente venissero stabiliti in seguito anche d'intesa con il Governo Svizzero. -----

Art. 6 – Sono vietate la subconcessione e ogni cambiamento del rapporto che possa alterare le modalità di utilizzazione del bene. I rari casi di subconcessione e di trasferimento della concessione sono contemplati dalla normativa vigente e sono soggetti a preventiva autorizzazione del concedente. -----

Il Concessionario in casi eccezionali e per periodi determinati, previa autorizzazione dell'Autorità concedente, può affidare ad altri soggetti la gestione dell'attività oggetto della concessione. -----

Previa autorizzazione dell'Autorità concedente può altresì essere affidata ad altri soggetti la gestione delle attività secondarie nell'ambito della concessione. -----

Art. 7 – Il Concessionario non potrà arrecare alcuna innovazione o trasformazione del bene senza il preventivo consenso scritto dell'Amministrazione concedente, che si riserva comunque la facoltà di accertare la necessità e l'opportunità di tali interventi. Al termine della concessione, le opere autoriz-

zate ed eseguite, saranno gratuitamente acquisite ed iscritte senza compenso alcuno al patrimonio del Demanio dello Stato, salva la facoltà dell'Amministrazione concedente di chiedere il ripristino allo stato originale, da compiersi a cura e spese del Concessionario. -----

Art. 8 – L'Autorità concedente può dichiarare la decadenza del Concessionario: -----

- per il mancato regolare pagamento del canone;-----
- per abusiva sostituzione di altri nel godimento della concessione;-----
- per inadempienza degli obblighi derivanti dalla concessione o imposti da norme di legge o di regolamenti;-----
- per mutamento sostanziale non autorizzato dello stato, dell'uso e dello scopo per il quale è stata rilasciata la concessione;-----
- per la violazione delle clausole di tutela o di conservazione del bene concesso.-----

Il Concessionario può recedere in qualsiasi momento dal contratto dandone avviso scritto e motivato all'Autorità concedente, almeno 180 giorni prima della fine dell'anno in corso. -----

Art. 9 - Il Concessionario, dal momento del rilascio della concessione, assume gli obblighi di diligenza e di vigilanza circa l'uso del bene concesso ed assume tutte le responsabilità per danni da esso derivanti (anche verso terzi). ---

Il Concessionario assume ogni responsabilità civile, penale, fiscale, amministrativa della gestione della struttura, sollevando e mallevando l'Autorità concedente da ogni pretesa di terzi al riguardo. La responsabilità permane anche dopo la scadenza, per i fatti verificatisi nel corso della concessione. -----

Il concedente mantiene sempre il diritto di intervenire in via sostitutiva per



eliminare situazioni di pericolo o, in ogni caso, dannose per l'uso pubblico del Demanio. Il costo degli interventi sostitutivi saranno posti a carico del Concessionario. -----

Art. 10 - La presente concessione si intende assentita senza alcun pregiudizio per i diritti di terzi. Il Concessionario è tenuto e si impegna a tenere sollevato ed indenne il concedente da ogni azione o molestia, anche giudiziale, posta in essere da terzi e che possa insorgere nell'esercizio o nell'uso della concessione medesima. -----

Art. 11 - Per pubblico interesse e nel rispetto della normativa vigente, il concedente può variare le modalità indicate dagli articoli precedenti ed il Concessionario deve attenersi alle nuove disposizioni anche quando gliene derivasse una minor comodità o maggiore spesa. -----

L'Autorità concedente può revocare la concessione anche anteriormente alla scadenza, qualora il bene o il diritto concesso occorra per ragioni di pubblica utilità senza che per tale fatto il Concessionario possa pretendere alcun compenso e nulla eccepire. La revoca va esercitata con preavviso di trenta giorni precedenti la data in cui il rilascio del bene deve avere esecuzione-----

Art. 12 - Tutte le spese del presente atto e quelle accessorie (comprese le spese di registrazione) sono ad esclusivo carico del Concessionario. -----

Art. 13 - Il Concessionario si impegna a segnalare tempestivamente al concedente ogni variazione di domicilio. -----

Art. 14 - Ai fini dell'efficacia della presente concessione, entro 30 giorni dal ricevimento del presente atto, il Concessionario si impegna ad inviare l'originale dello stesso munito della dichiarazione di accettazione degli obblighi contenuti e degli estremi di registrazione (ove necessario). Il Concessionario

rio pertanto dichiara di aver preso visione del bene oggetto di concessione e di accettarlo nella consistenza e nello stato di fatto in cui si trova. -----

Art. 15 – Qualora la normativa in materia sui beni demaniali lo permetta e ve ne siano i presupposti, il Concessionario può chiedere il rinnovo della concessione. In tal caso il Concessionario dovrà dare formale preavviso non oltre 180 giorni antecedenti la scadenza della concessione, affinché vi possano essere i tempi tecnici per il rilascio del nuovo provvedimento entro il 31 Dicembre dell'anno di scadenza. L'istanza di rinnovo è comunque assoggettata alla stessa procedura prevista per il rilascio di un nuovo titolo concessorio, ivi compresa la pubblicità dell'istanza volta a raccogliere, non solo opposizioni e osservazioni, ma anche eventuali ulteriori domande concorrenti. -----

Art. 16 – Scaduta la concessione il Concessionario restituisce il bene. Dell'atto viene redatto verbale, sottoscritto dalle parti, riportante anche lo stato del bene consegnato. -----

Allo scadere della concessione il Concessionario deve restituire il bene nelle condizioni originarie, fatti salvi gli interventi di manutenzione autorizzati. ----


Entro 15 giorni dalla scadenza, salvo rinnovo o proroga della concessione ove ammissibili, gli immobili, sono riconsegnati all'Autorità concedente. -----

In caso di inadempienza, la Gestione Associata Demanio Basso Lago Maggiore provvede in via di autotutela con ordinanza di rilascio ed esecuzione d'ufficio. -----

Non compete al Concessionario, nel corso della concessione o alla scadenza, compenso, indennizzo o risarcimento alcuno né per eventuali migliorie apportate ai beni o al servizio, né per nuove strutture e impianti realizzati, né per avviamento è escluso sin d'ora ogni diritto di prelazione su future concessioni.

Art. 17 – Per tutto quanto non contenuto nel presente atto, anche se non espressamente richiamato, si fa riferimento alla normativa esistente in materia, in particolare al R.D. 30/03/1942, n. 327 «Codice della navigazione», al D.P.R. 8/06/1949, n. 631 «Regolamento di Navigazione interna», alla L.R. 17.01.2008 n. 2 ed al Regolamento regionale sulla disciplina delle concessioni del demanio della navigazione interna piemontese vigente. -----

Lesai, 26 NOV 2019




Responsabile del servizio

Geom. Renato MELONE

La sottoscritta, Airaghi Sonia, nella sua qualità di Amministratore del “CONDOMINIO IL BORGIO”, P.IVA 90004140035, avente le generalità e il domicilio di cui sopra, dichiara di aver letto tutti gli articoli del presente atto e di accettare tutte le condizioni in esso riportate. Agli effetti degli articoli 1341 e 1342 del Codice Civile, approva espressamente gli articoli: 2 (quantificazione del canone), 5 (manutenzione del bene), 6 (divieto di subconcessione), 7 (divieto di compiere innovazioni), 8 (decadenza del Concessionario), 9 (responsabilità del Concessionario), 9 (responsabilità giudiziale), 11 (variazioni per pubblico interesse), 12 (spese atto), 14 (efficacia della concessione), 15 (rinnovo della concessione), 16 (restituzione del bene).

.....li.....



Piattaforma Panoramica



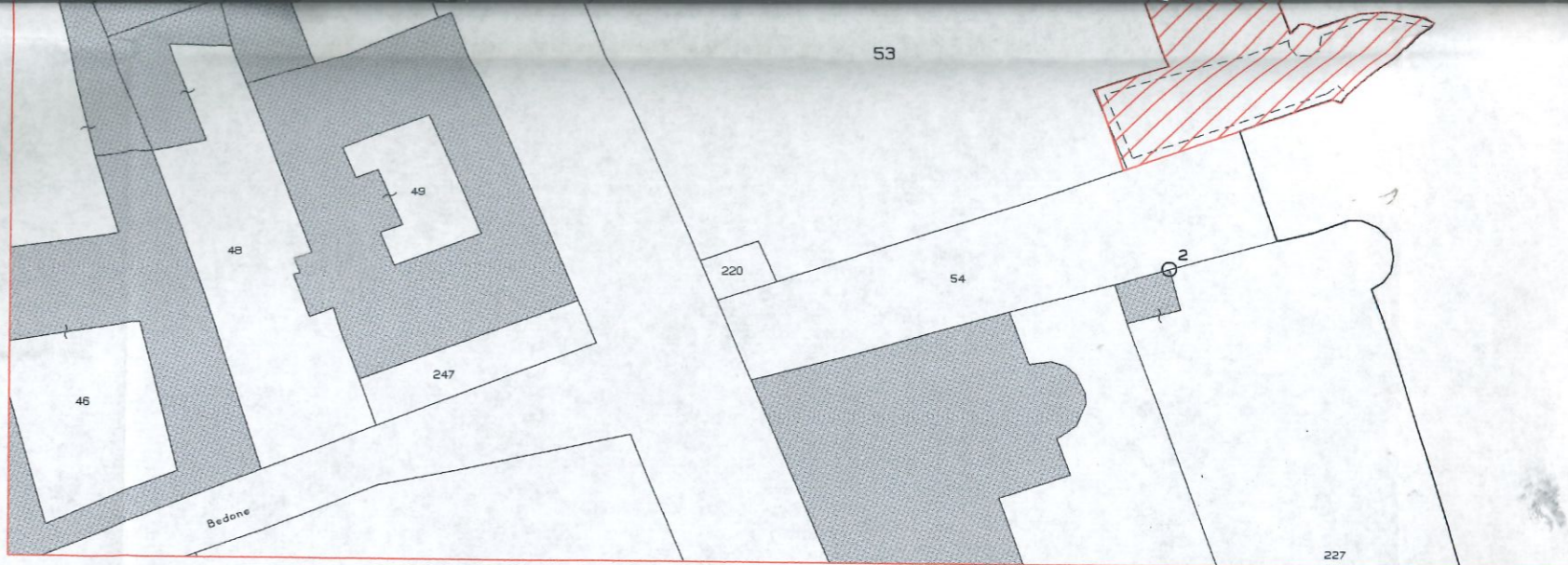
Frangionde



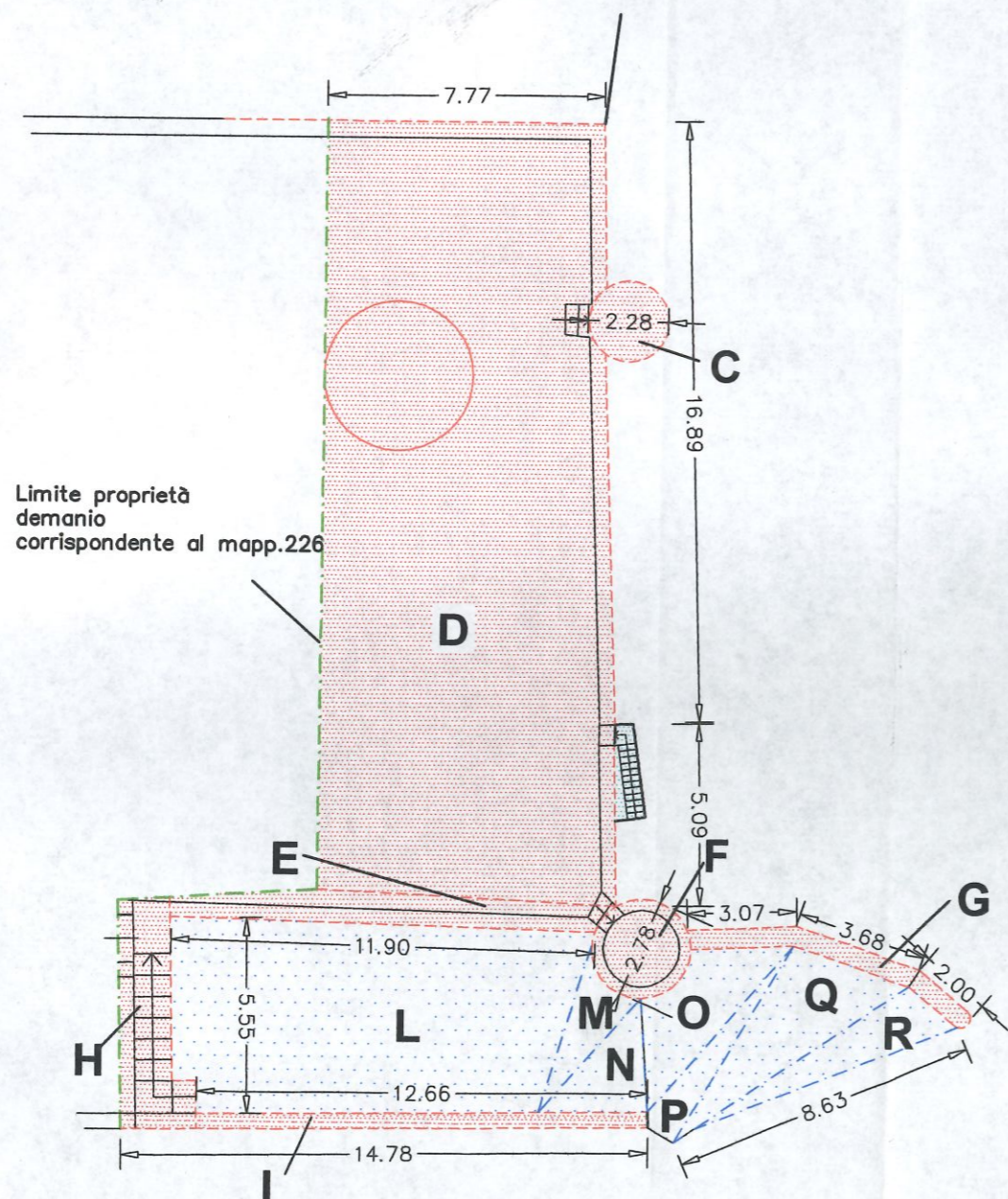
Cancellino in ferro



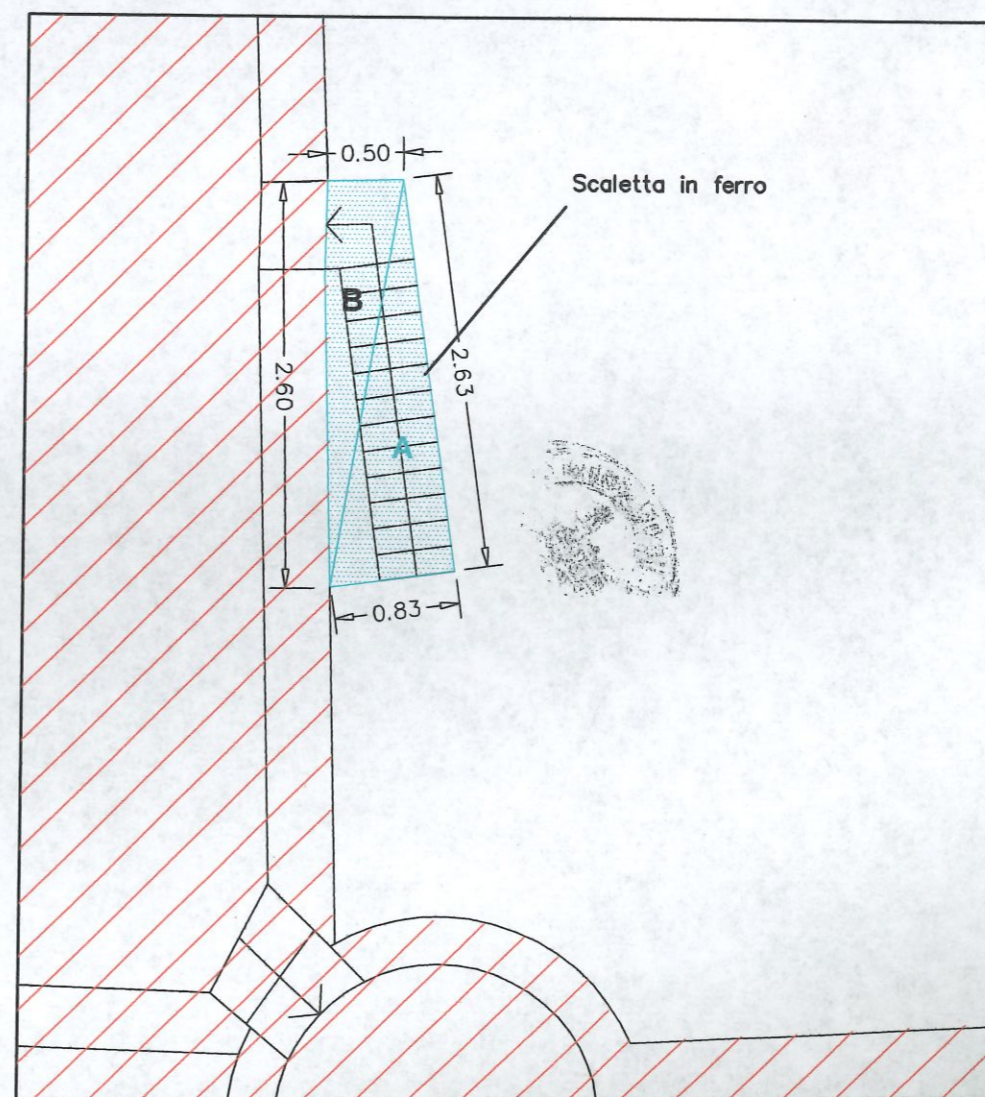
Spiaggetta



ESTRATTO DI MAPPA
scala 1:500



PLANIMETRIA GENERALE
scala 1:200



PARTICOLARE
scala 1:50

Disegno eseguito con AUTOCAD LT 98 n. serie 640-00492419

Studio
Geom.
Pisano 28010 - P

Oggetto:
PROPRIETA' CON
COMUNE DI MEIN
CONCESSIONE DE
STRALCIO MAPP

A termine di legge la ditta

CONTEGGI PLANIMETRICI



Sup. area demaniale corrispondente al mapp. 226 (Superficie occupata da manufatti in muratura fissi) :

- C = 5,16 mq.
- D = 174,78 mq.
- E = 9,61 mq.
- F = 6,06 mq.
- G = 4,60 mq.
- H = 10,45 mq.
- I = 5,44 mq.
- tot. = 216.10 mq.



Sup. area demaniale corrispondente al mapp. 226 (Superficie dello specchio d'acqua) :

- L = 58,18 mq.
- M = 3,74 mq.
- N = 4,89 mq.
- O = 8,43 mq.
- P = 3,53 mq.
- Q = 10,78 mq.
- R = 6,13 mq.
- tot. = 95.68 mq.

GESTIONE ASSOCIATA DEMANIO
ALLEGATO ALLA CONCESSIONE DEMANIALE
REP. N. 43/A DEL 26 NOV 2019



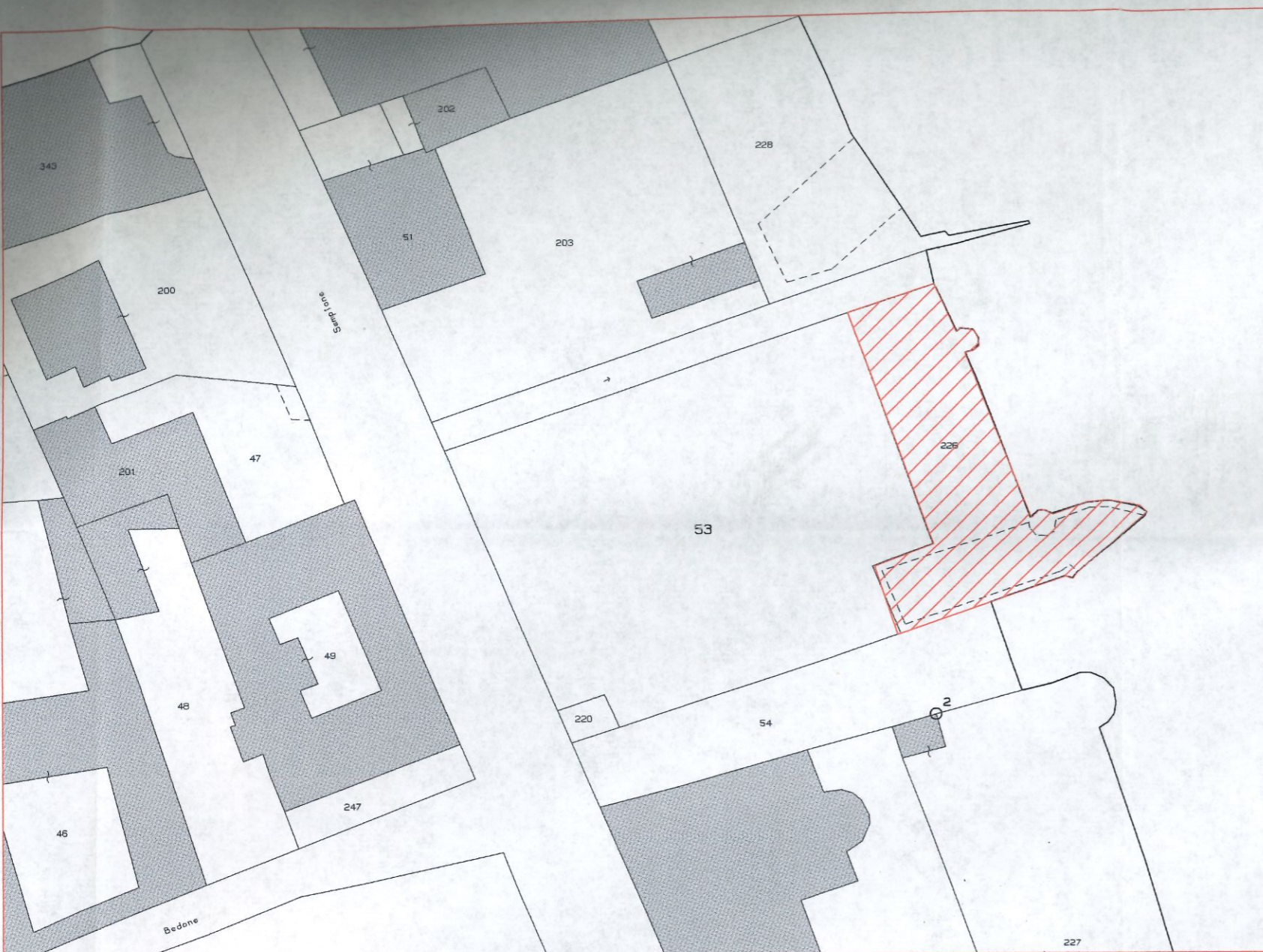
RESPONSABILE
UFFICIO ASSOCIATO

TOTALE Mapp. 226 = 311.78 mq.



Sup. area di occupazione esterna al Mapp. 226 (scaletta in ferro)

- A = 1,09 mq.
- B = 0,65 mq.
- tot. 1,74 mq.



ESTRATTO DI MAPPA
scala 1:500

